

計画平面図

S=1:1000

基準点座標一覧

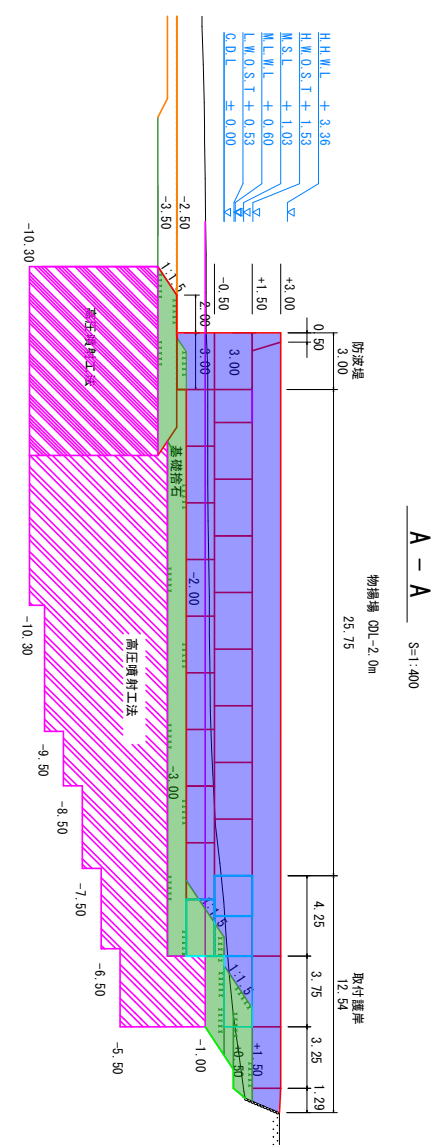
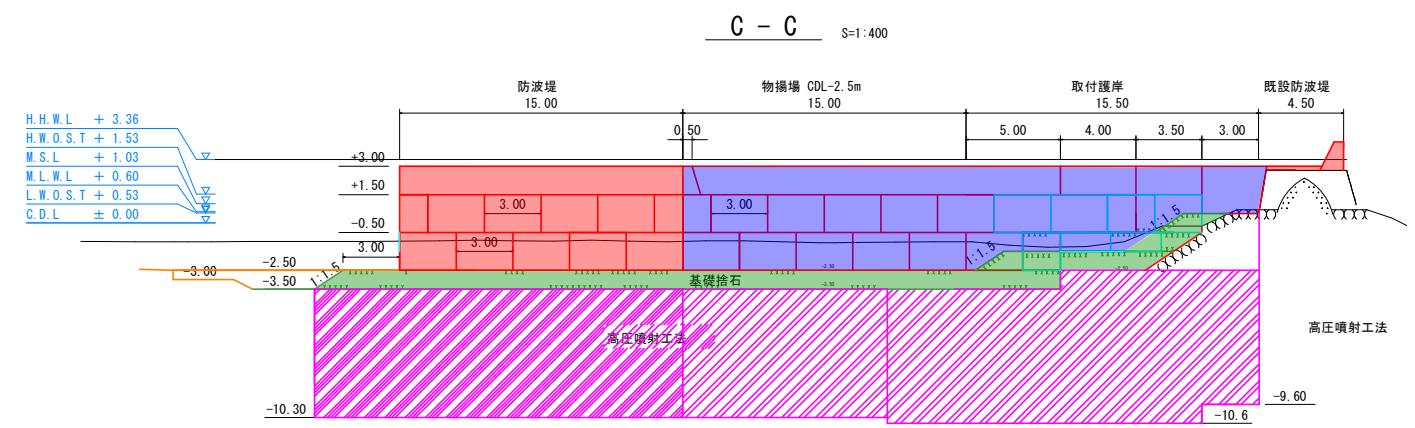
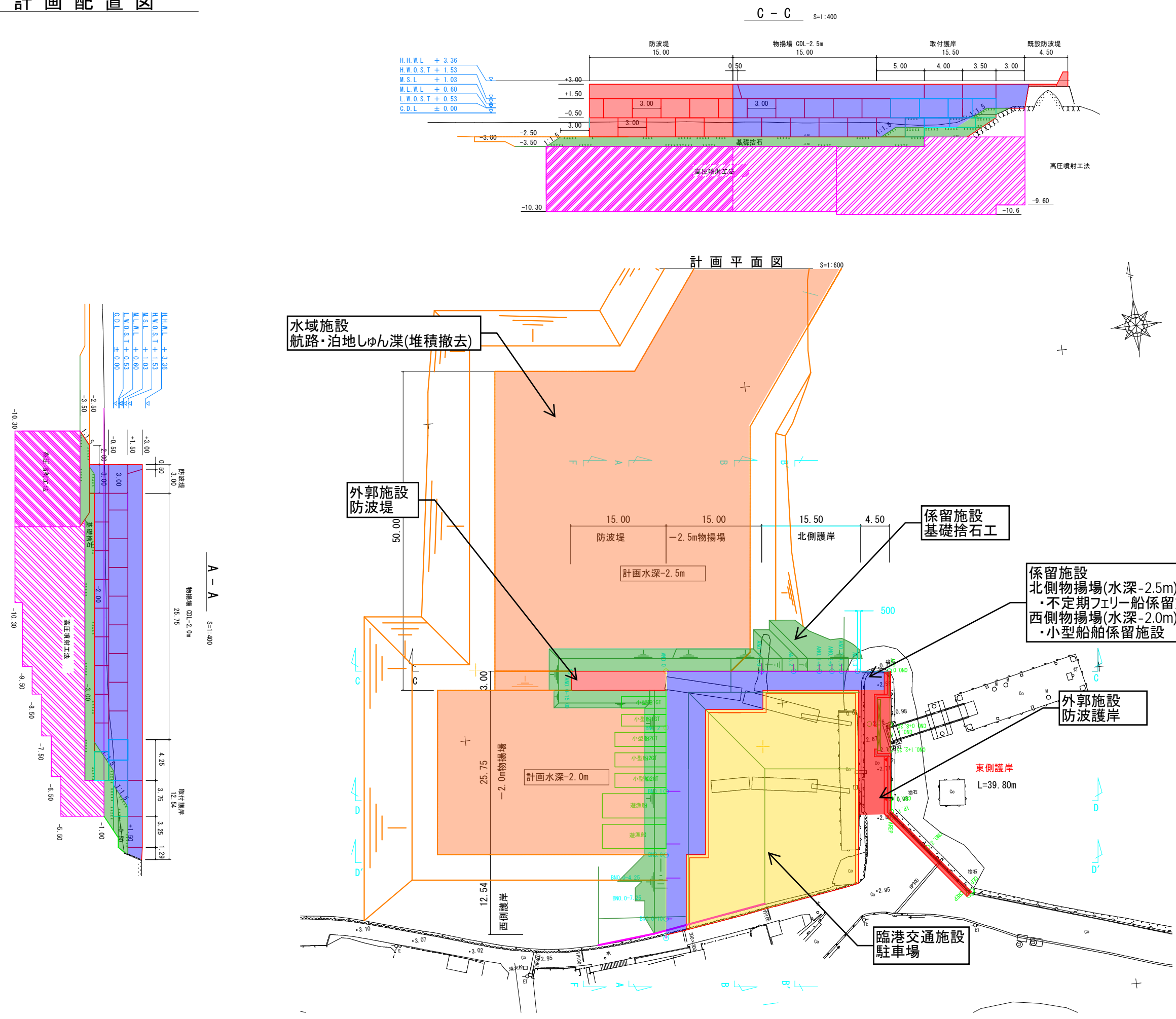
測点名	X座標	Y座標	標高(CDL)
EK. 2	-143.854.771	-6.336.816	2.672
E. 1	-143.883.948	-6.395.477	2.967
E. 2	-143.873.207	+ -6.445.836	3.033
EK. 2-1	-143.896.806	-6.283.257	5.058

水準点座標一覧表

測点名	標高(CDL)
FBM	3.322
KBM. 1	3.036

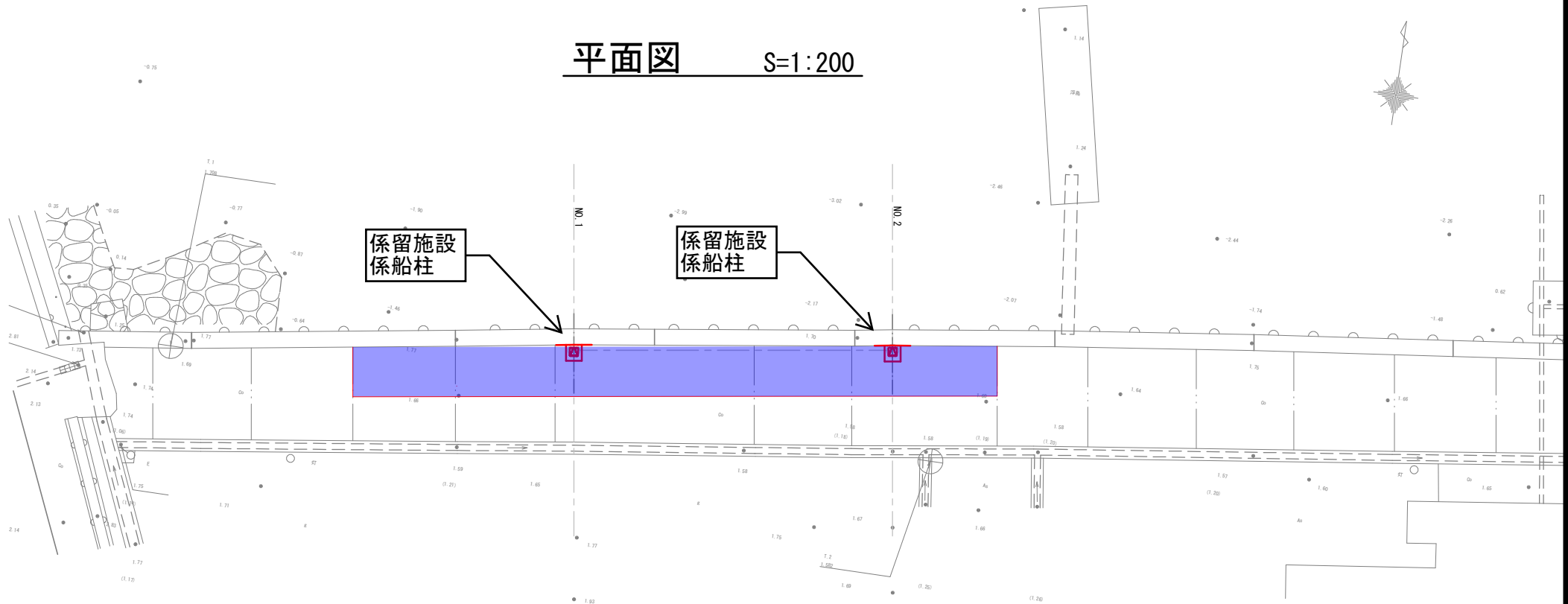
工事名	鴻島港港湾施設整備		
図面名	平面図		
作成年月日			
縮尺	S = 1 : 図示 A1→A3 50%縮小	図面番号	1 / 2
会社名			
事業者名	備前市	建設部	建設課

計画配置図

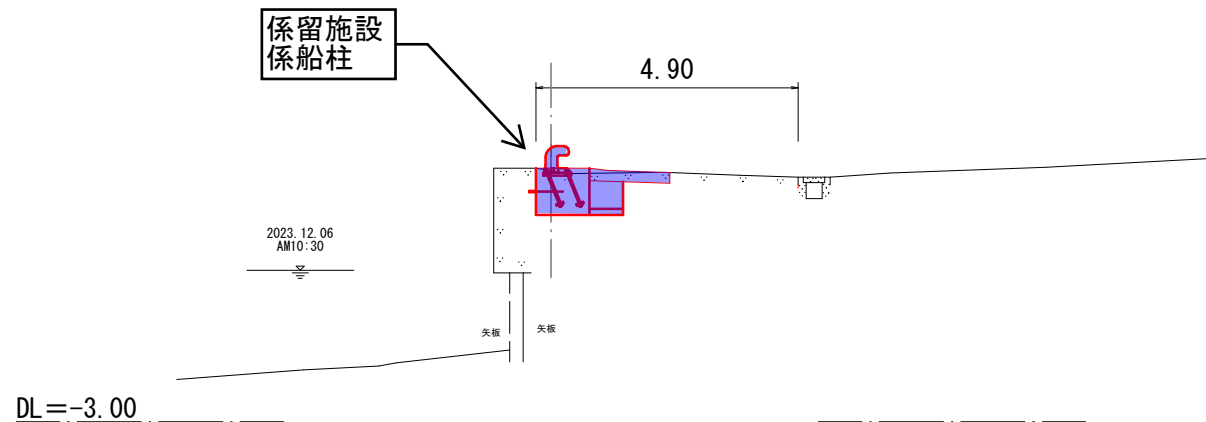


工事名	鴻島港港湾施設整備				
図面名	平面図・断面図				
作成年月日					
縮尺	S=1:図示 A1→A3 50%縮小	図面番号	2	/	2
会社名					
事業者名	備前市 建設部 建設課				

平面図 S=1:200



標準横断面図 S=1:100



工事名	公共 漁港工事		
路河川名	一種 大多府漁港		
位置	備前市日生町 大多府		
図面名	平面図 標準横断面図		
縮尺	S=1:100	図面番号	1 / 1
事業者名	岡山県備前県民局東備地域事務所		