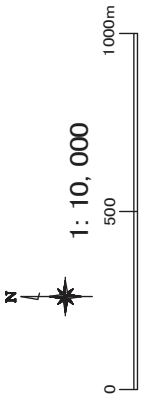
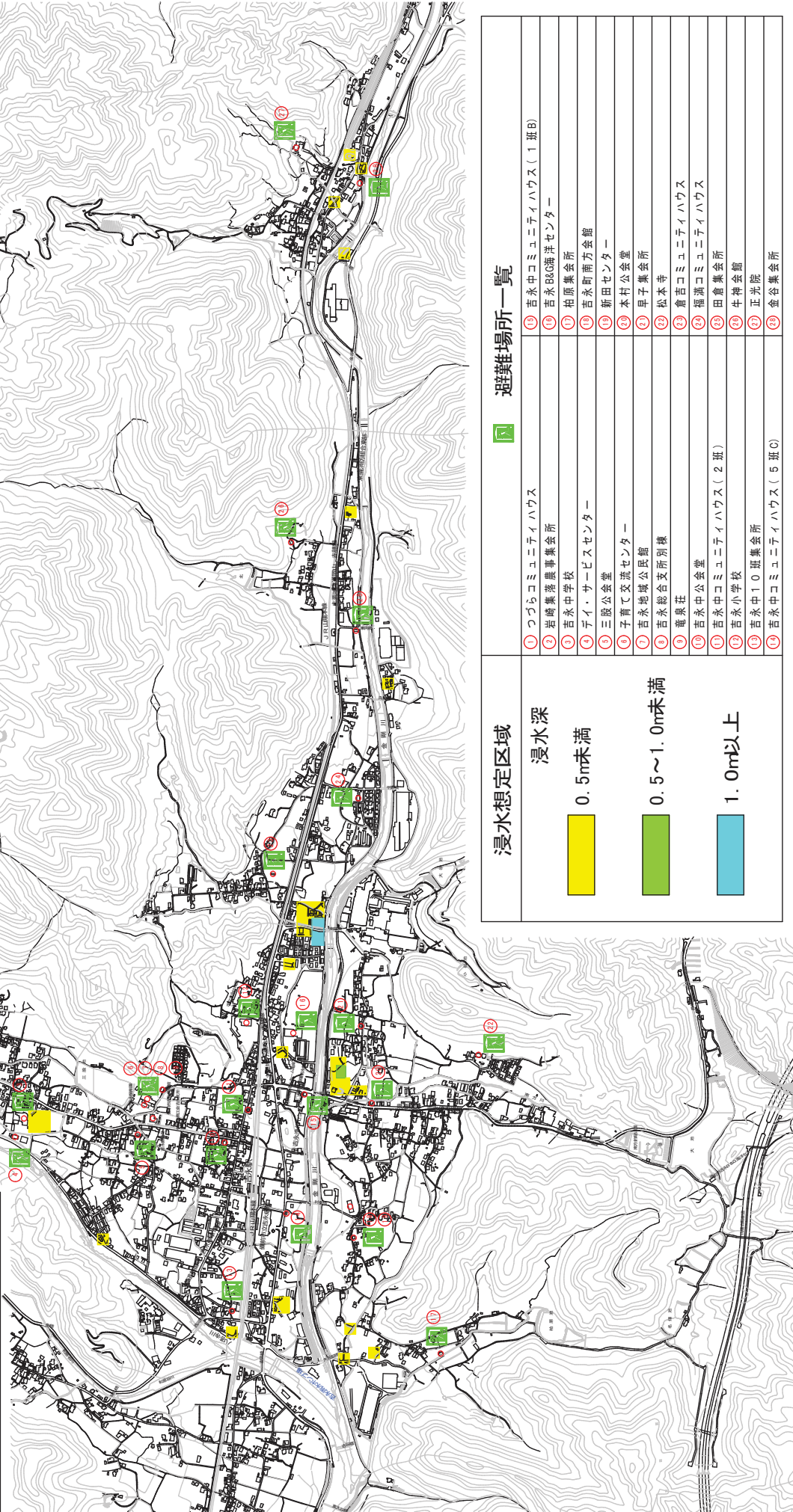


備前市（吉永地域）

内水ハザードマップ（H25. 3. 31現在）



この浸水マップは、10年に一度程度起こる確率の大雨（1時間に44mm）により、河川からあふれた水は対策とせず、雨水排水の排水能力を上回る雨水によって浸水する地域を予想したものです。自分の住んでいる地域を確認のうえ、避難の参考にしてください。なお、金剛川や川崎寺川の水位により、このマップの浸水深と異なる場合があります。

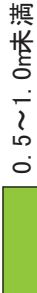


浸水想定区域

浸水深



0.5m未満



0.5～1.0m未満



1.0m以上

避難場所一覧

① つづらコミュニティハウス	⑪ 吉永コミュニティハウス（1班B）
② 吉崎義隆蔵書集会所	⑫ 吉永B&G遊井センター
③ 吉永中学校	⑬ 柏原集会所
④ ティ・サービスセンター	⑭ 吉永町南方会館
⑤ 三股公会堂	⑮ 新田センター
⑥ 子算て交流センター	⑯ 本村公会堂
⑦ 吉永地域公民館	⑰ 早子集会所
⑧ 吉永総合支所別棟	⑱ 松本寺
⑨ 龍泉荘	⑲ 吉永コミュニティハウス
⑩ 吉永中公会堂	⑳ 福清コミュニティハウス
⑪ 吉永コミュニティハウス（2班）	㉑ 田島集会所
⑫ 吉永小学校	㉒ 牛神会館
⑬ 吉永中10班集会所	㉓ 正光院
⑭ 吉永コミュニティハウス（5班C）	㉔ 金谷集会所