






















凡例

-  居住誘導区域 ※1
-  都市機能誘導区域 ※1
- ※1 防災施設が設置されていない土砂災害(特別)警戒区域を除く
-  防災施設の設置(見込み)後に誘導区域とする箇所を含む土砂災害(特別)警戒区域 ※2
- ※2 令和4年3月末時点の情報を表示しています。最新かつ詳細な情報は、備前市統合型GIS等から確認してください。

用途地域

-  第一種低層住居専用地域
-  第二種低層住居専用地域
-  第一種中高層住居専用地域
-  第二種中高層住居専用地域
-  第一種住居地域
-  第二種住居地域
-  準住居地域
-  近隣商業地域
-  商業地域
-  準工業地域
-  工業地域
-  山陽新幹線
-  JR在来線
-  都市計画区域
-  都市計画区域外
-  用途地域界
-  行政区域
-  海面

